



DA TRIESTE AL MONTE GRAPPA

Viaggio a tappe tra Friuli e Veneto attraversando alcuni luoghi significativi della prima guerra mondiale

(21 - 28 agosto 2016)



- | | |
|---|-------|
| 1. TRIESTE - MIRAMARE - REDIPUGLIA - GRADO | km 85 |
| 2. GRADO - PALMANOVA - CIVIDALE DEL FRIULI | km 58 |
| 3. CIVIDALE - GEMONA - SPILIMBERGO | km 88 |
| 4. SPILIMBERGO - VITTORIO VENETO | km 71 |
| 5. VITTORIO VENETO - ASOLO - BASSANO DEL GRAPPA | km 76 |
| 6. BASSANO DEL GRAPPA - MONTE GRAPPA | km 64 |
| 7. BASSANO - MAROSTICA - CITTADILLA | km 33 |

DA TRIESTE AL MONTE GRAPPA

1^ tappa - lunedì 22 agosto 2016

TRIESTE - GRADO

(km 85 D+ 800 D- 800)

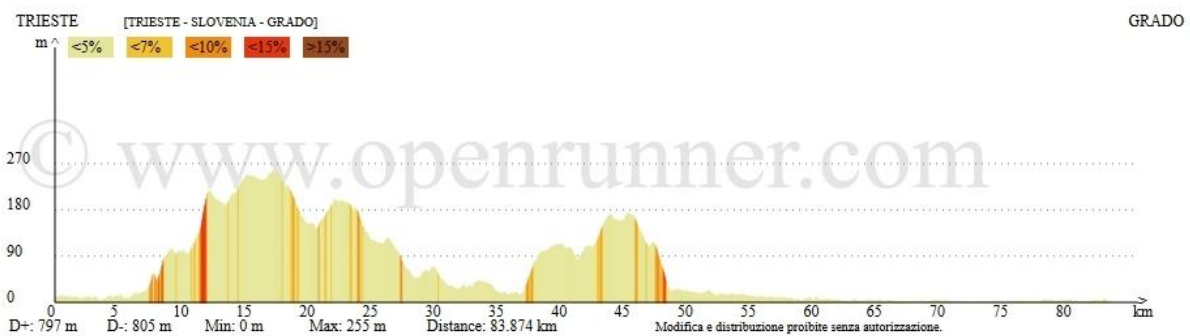
Da Trieste si percorre con attenzione la strada costiera e dopo 7 km si devia verso il Castello di Miramare. Dopo una sosta e una visita del parco del castello, si ritorna sulla strada costiera che si percorre per un breve tratto prima di svoltare all'interno e salire verso l'altopiano carsico.

Per alcuni km si pedala in territorio sloveno, quindi si rientra in Italia rimanendo ancora sull'altopiano carsico per raggiungere San Martino del Carso, piccolo borgo immortalato dai celebri versi di Ungaretti.

Si scende verso la pianura, raggiungendo la località di Redipuglia e fermandosi a visitare l'imponente sacrario.

Dopo la sosta pranzo ci si dirige verso il fiume Isonzo, superato il quale si pedala in direzione sud costeggiando la laguna di Grado fino a raggiungere la meta finale. Nei primi 50 km il percorso affronta numerosi saliscendi, per un dislivello totale di circa 800 metri, mentre gli ultimi 35 km sono completamente in piano.

Percorso: **TRIESTE** (km 0) - VIALE MIRAMARE - **CASTELLO DI MIRAMARE** (km 7) - 2 brevi gallerie, poi si svolta a destra e con una rampa breve ma impegnativa si raggiunge VIA DEL PULCINO - VIA LOCALITA' SANTA CROCE (rampa di 700 metri molto impegnativa, con tratti superiori al 10%, forse con sterrato) - SANTA CROCE (km 22) - BRISTIE - PREPOTTO - CONFINE ITALIA/SLOVENIA - GORJANSKO (km 22) - STRADA 616 - KLANEC - BRESTOVICA - CONFINE SLOVENIA/ITALIA - JAMIANO - VIA IVAN TRINKO TRINKOVA - DOBERDO' DEL LAGO (km 38) - MARCOTTINI - **SAN MARTINO DEL CARSO** (km 44) - SAGRADO - FOGLIANO - **SACRARIO REDIPUGLIA** (km 52) - VIA SANT'ELIA - SAN PIER D'ISONZO - BOSEANO - PIERIS - PONTE SULL'ISONZO (km 60) - PAPARIANO - SAN VALENTINO - GINATA - ISOLA MOROSINI - VIA DUE FIUMI - TERRANOVA - SP 19 - VILLAGGIO PRIMERO - GRADO PINETA - **GRADO** (km 85)



DA TRIESTE AL MONTE GRAPPA

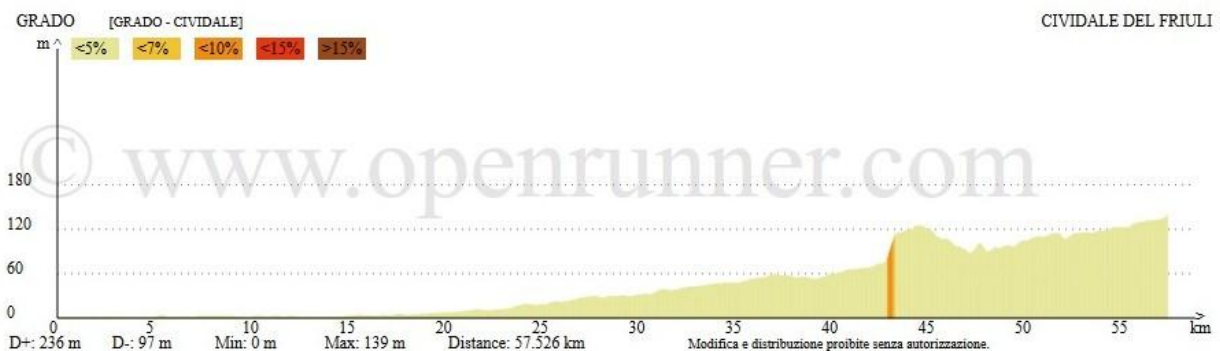
2^ tappa - martedì 23 agosto 2016

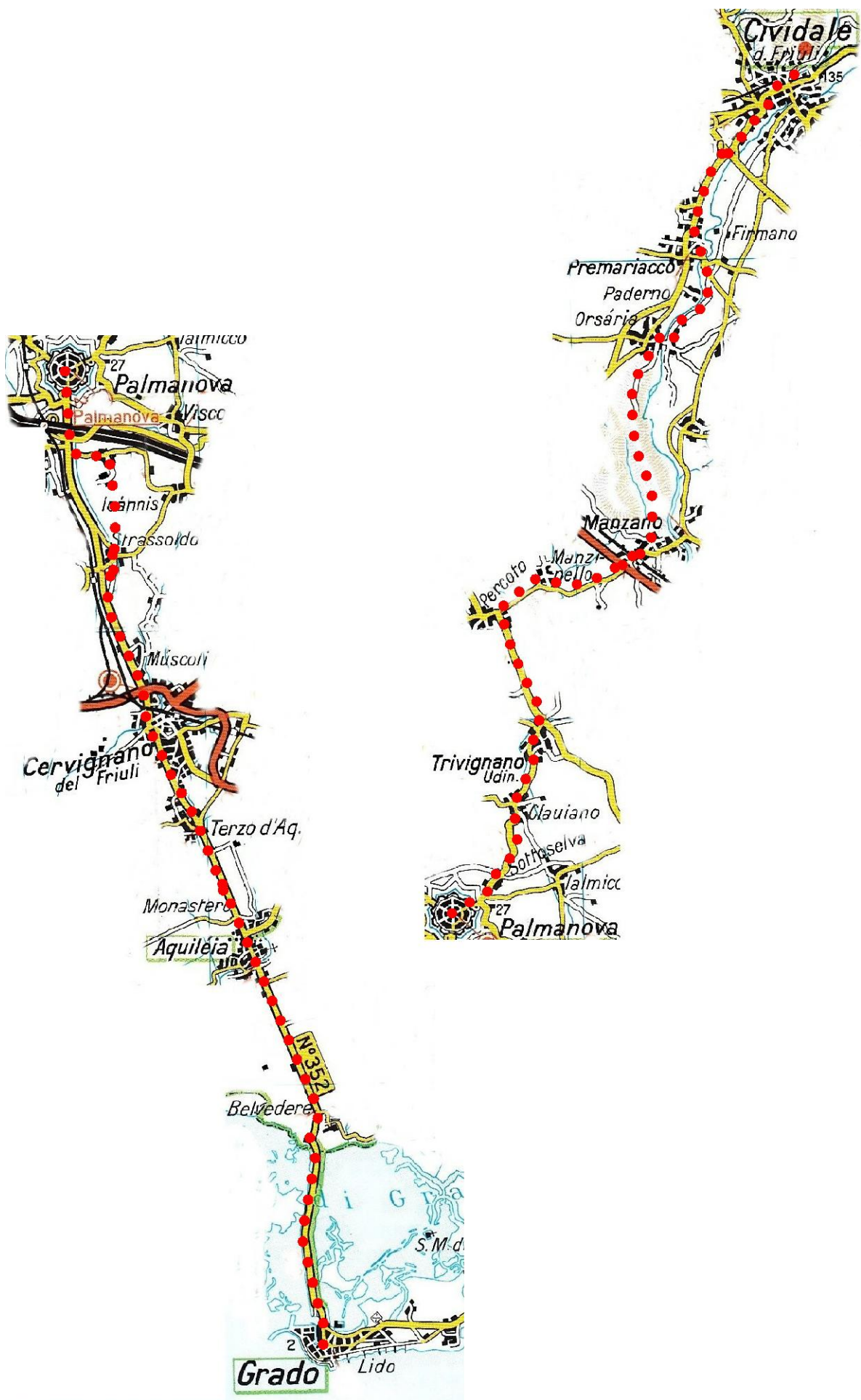
GRADO - CIVIDALE DEL FRIULI

(km 58 D+ 240 D- 100)

Con un percorso quasi totalmente in piano si attraversa il basso Friuli, fermandosi a visitare gli importanti siti storici e archeologici di Aquileia e Palmanova. Nella seconda metà della tappa si costeggia il fiume Natisone fino a raggiungere Cividale.

Percorso: **GRADO** (km 0) - BELVEDERE - BELIGNA - **AQUILEIA** (km 10) - TERZO D'AQUILEIA (il tratto da Grado a Terzo di Aquileia è su ciclabile asfaltata) - CERVIGNANO DEL FIULI (tratti di ciclabile dopo Cervignano) - BIVIO PER STRASSOLDI - VIA TORAT - VIA DELLA CHIESA - PRIVANO - SEVEGLIANO - **PALMANOVA** (km 27) - SOTTOSELVA - CLAUIANO - TRIVIGNANO UDINESE - STRADA TRIESTINA - VIA RIALTO - VIA CRIMEA - PONTE SUL FIUME TORRE - MANZINELLO - MANZANO (km 41) - VIA ORSARIA - VIA SELVA - PONTE SUL FIUME NATISONE (km 48) - LEPROSO - FIRMANO - PASSERELLA SUL FIUME NATISONE - BORGO SAN MAURO - **CIVIDALE DEL FRIULI** (km 58)





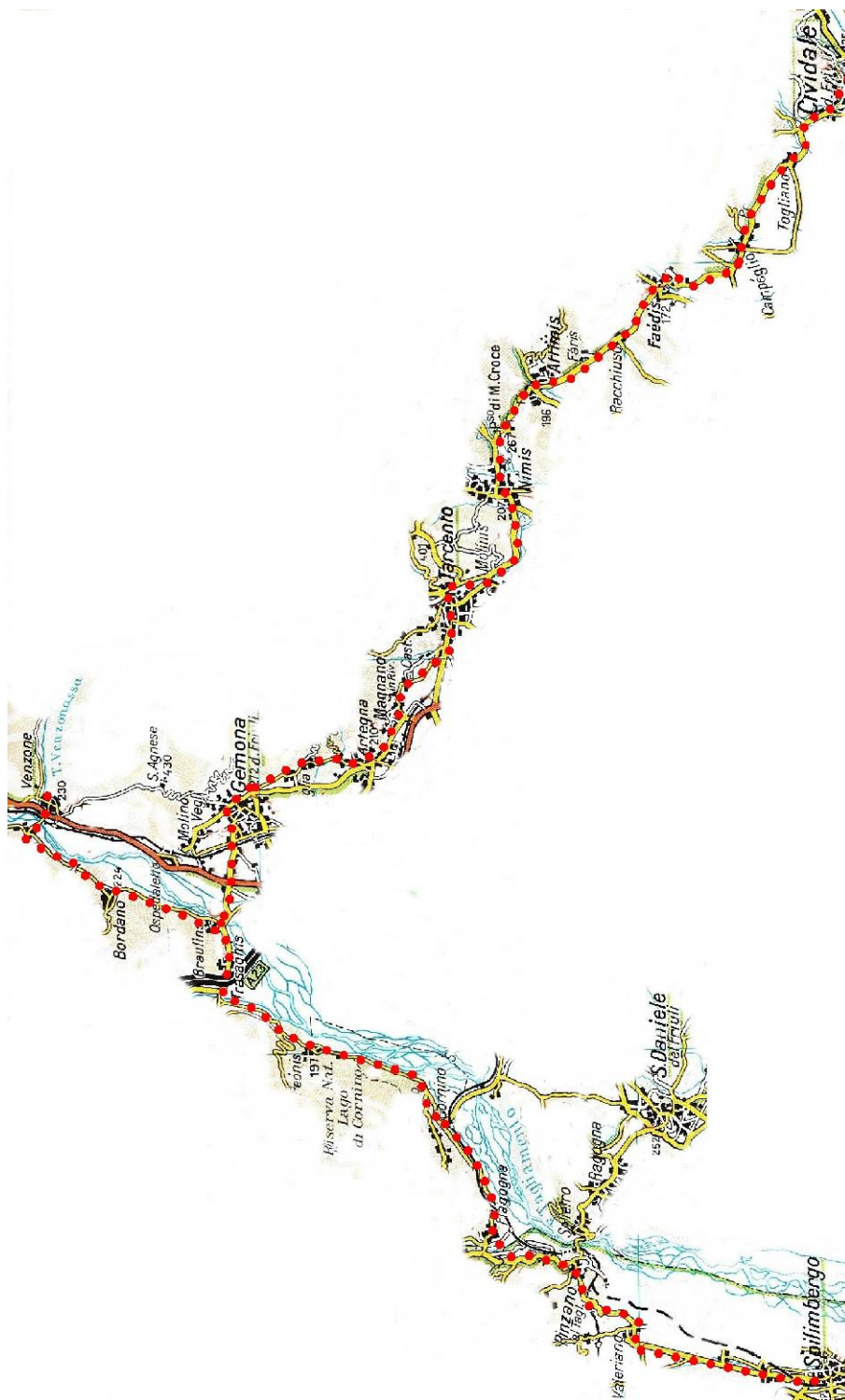
DA TRIESTE AL MONTE GRAPPA
3^ tappa - mercoledì 24 agosto 2016
CIVIDALE DEL FRIULI - SPILIMBERGO
(km 88 D+ 800 D- 810)

Un percorso caratterizzato da continui ma leggeri saliscendi che contornano la parte settentrionale della pianura friulana, alla base delle Prealpi Giulie. Si attraversano numerosi centri che furono devastati dal terremoto del 1976 (Tarcento, Artegia, Gemona, Venzona). Da Gemona a Venzona si evita la trafficata strada verso il Tarvisio e si transita sulla strada secondaria sulla destra orografica del Tagliamento. Dopo una sosta a Venzona, si scende verso sud sempre seguendo le strade sulla destra orografica del fiume, osservandone la caratteristica conformazione a canali che si intersecano, fino a Spilimbergo.

Percorso: **CIVIDALE DEL FRIULI** (km 0) - SR 356 - RUBIGNACCO - TOGLIANO - CASE FORNACE - CAMPEGLIO - CASALI BERTOSSI - FAEDIS (km 10) - PICCOLI - ATTIMIS (km 16) - salita breve ma impegnativa di Monte Croce - NIMIS - PRADANDONS - TARCENTO (km 26) - SP 117 - MAGNANO IN RIVIERA - SP 20 - ARTEGNA - CASALI ORVENCO - strada in salita, galleria in curva di circa 200 metri prima di entrare in **GEMONA DEL FRIULI** (km 36) - PONTE SUL TAGLIAMENTO - BRAULINS - BORDANO - PASSERELLA SUL TAGLIAMENTO - **VENZONE** (km 50) - SI RIATTRAVERSA LA PASSERELLA - BORDANO - BRAULINS - TRASAGHIS (km 59) - SP 41 - PEONIS - CORNINO - FRAGOGNA - CAMPEIS - PINZANO AL TAGLIAMENTO (km 77) - VALERIANO - **SPILIMBERGO** (km 88)

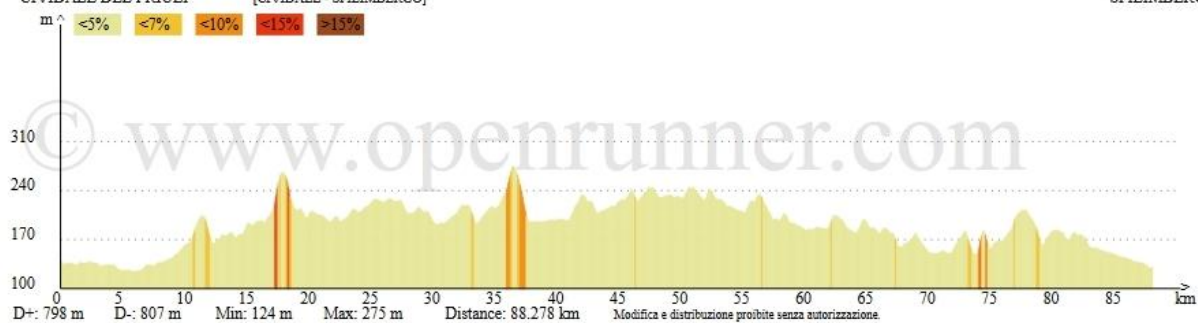
Chi non teme le salite può affrontare un percorso alternativo, seguendo da Cividale la valle del Natisone fino a entrare in Slovenia e a raggiungere Kobarid, il piccolo centro noto (col nome di Caporetto) per gli avvenimenti del 1917. Fino a questo punto la salita non presenta particolari difficoltà, mentre diventa più impegnativa quando si lascia il fiume Isonzo per addentrarsi nella valle dell'Uccea verso il confine con l'Italia. In questo tratto si affrontano due salite: la prima porta a quota 700 e la seconda, dopo una breve discesa, a quota 870. Un lungo tratto di discesa lungo la valle del fiume Torre conduce a Tarcento. Da qui si attraversa la pianura friulana in direzione sud-ovest fino a raggiungere Spilimbergo.

Percorso alternativo: **CIVIDALE DEL FRIULI** (km 0) - SANGUARZO - SORAVILLA - PONTE SAN QUIRINO - si sale nella valle del fiume Natisone - OCULIS - BIACIS - TARCETTA - LASIZ - CICIGOLIS - PULFERO - LOCH-SPECOGNIS - STUPIZZA - CONFINE ITALIA/SLOVENIA (km 19) - BOBIC - STARO SELO - **KOBARID** (km 28) - si prosegue nella valle dell'Isonzo (Soca) - TRNOVO OB SOCI - SRPENICA - ZAGA, BIVIO VALLE UCCEA (km 41) - CONFINE SLOVENIA/ITALIA (km 48) dopo il confine si raggiunge il punto di massima altitudine del percorso (m. 860) - PRADIELIS - VEDRONZA - CISERIIS - TARCENTO (km 74) - BUIA - CASASOLA - MAJANO - SAN DANIELE DEL FRIULI - SAN GIACOMO - RAGOGNA - SAN PIETRO - PONTE SUL TAGLIAMENTO - PINZANO AL TAGLIAMENTO - VALERIANO - **SPILIMBERGO** (km 110)



CIVIDALE DEL FRIULI [CIVIDALE - SPILIMBERGO]

SPILIMBERGO

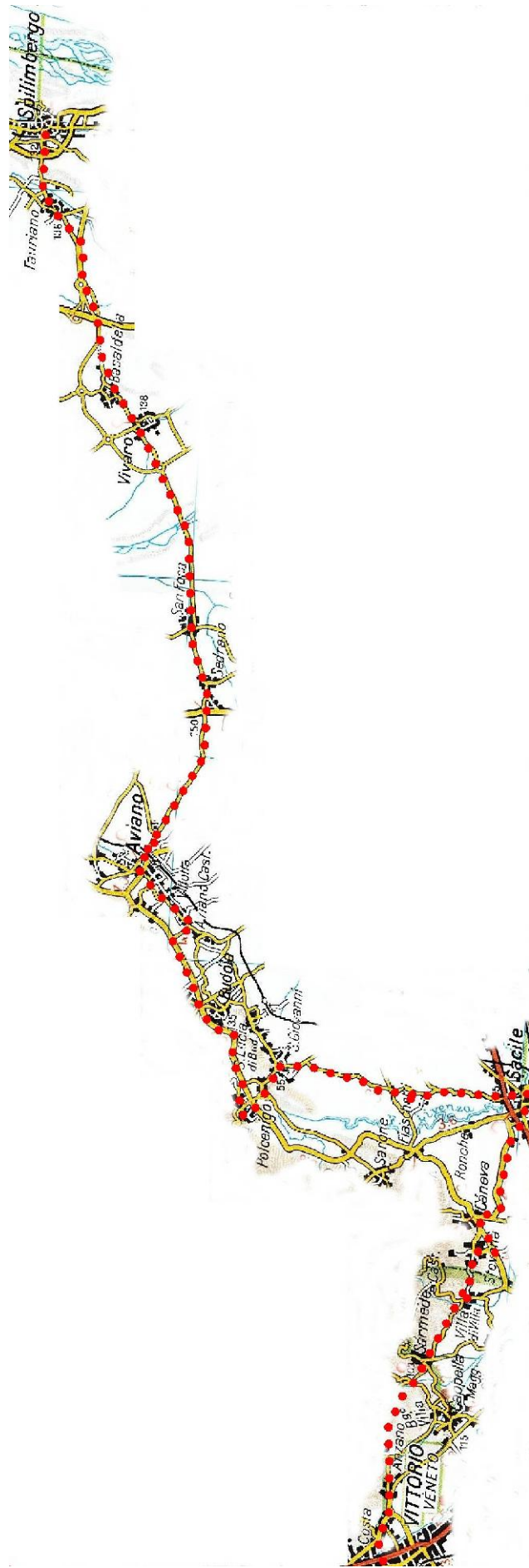


DA TRIESTE AL MONTE GRAPPA
4^ tappa - giovedì 25 agosto 2016
SPIILIMBERGO - VITTORIO VENETO
(km 71 D+ 510 D- 500)

Da Spilimbergo, dopo aver visitato il bel centro storico, si pedala in direzione ovest, attraversando la pianura friulana fino a incontrare le prime alture presso Aviano, paese noto per ospitare l'aeroporto e la base militare della NATO. Si costeggia la base delle Prealpi Venete mantenendosi a quote appena al di sopra della pianura. Dopo una sosta a Polcenigo per vedere il bel borgo e il "Buco del Gorgazzo", una delle sorgenti del fiume Livenza, si prosegue verso Sacile, dove ci si ferma per il pranzo e per una visita alla cittadina. Si riprende il percorso, attraversando il confine tra Friuli e Veneto, e in leggera ascesa si percorrono gli ultimi km verso Vittorio Veneto.

Percorso: **SPIILIMBERGO** (km 0) - TAURIANO - PONTE SUL TORRENTE MEDUNA - BASALDELLA - VIVARO - PONTE SUL TORRENTE CELLINA (km 14) - SAN FOCA - SEDRANO - AVIANO (km 28) - CASTELLO DI AVIANO - BUDOIA - **POLCENIGO** (km 37) - COLTURA - SAN GIOVANNI - FONTANIVA - **SACILE** (km 49) - CANEVA - STEVENA' VIA BORGO BAROZZI - (CONFINO FRIULI / VENETO) - VIA GENERAL CANTORE - S.P. 51 - BORGO PALU' - SARMEDE - VIA SOCCOSTA - VIA FRACCAS - VIA BUSE - VIA LUGHERA - ANZANO - VIA CANSIGLIO - **VITTORIO VENETO** (km 71)





DA TRIESTE AL MONTE GRAPPA

5^ tappa - venerdì 26 agosto 2016

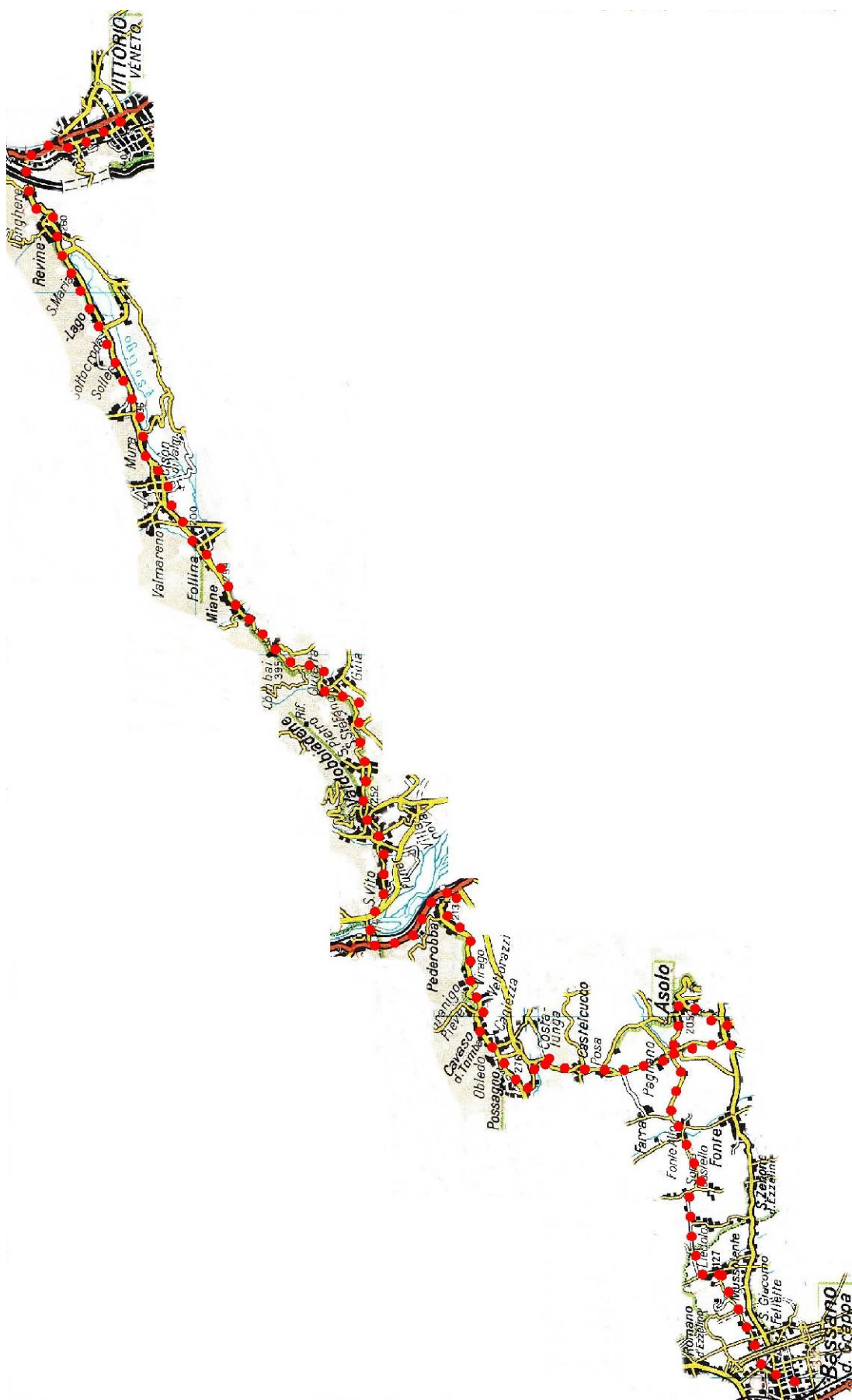
VITTORIO VENETO - BASSANO DEL GRAPPA

(km 76 D+ 930 D- 950)

Si lascia Vittorio Veneto in direzione Belluno, ma subito ci si inserisce nella Valmareno, transitando dai laghi di Revine. E' un percorso di lievi saliscendi tra i colli dove si produce il famoso vino Prosecco, che si impenna però bruscamente intorno al ventesimo chilometro con uno strappo impegnativo. Dopo Valdobbiadene si attraversa il Piave e si riprende a pedalare sulla strada ai piedi delle Prealpi, che si lascia più avanti per raggiungere Asolo. Ancora una salita breve ma impegnativa per raggiungere il colle sul quale si trova il piccolo paese inserito nel club dei borghi più belli d'Italia (come anche quello di Cison di Valmarino, incontrato nella prima parte della tappa). Dopo la visita si percorrono gli ultimi 20 km raggiungendo Bassano del Grappa. Nel complesso la tappa ha un andamento movimentato dal punto di vista altimetrico, con un dislivello totale che supera i 900 metri.

VITTORIO VENETO (km 0) - BIVIO PER SP 35 - REVINE LAGO - SANTA MARIA - LAGO - SOLLER - **CISON DI VALMARINO** - FOLLINA - MIANE (km 20) - 1,5 km di salita, ultimi 300 metri superiori al 10%, 1 km di piano, quindi alcune brevi rampe prima di iniziare la discesa - COMBAI - COLMELLERE - GUIETTA - CASE MARCHE - VALDOBBIADENE (km 31) - SAN VITO - PONTE SUL FIUME PIAVE - BIVIO PER PEDEROBBA - PEDEROBBA (km 41) - CAVASOTTA - BELLATO - VIRAGO - VIA DECUMANA - SP 26 - CASTELCUCCO - VIAL - PAGNANO - **ASOLO** (km 55) - PAGNANO - FONTE - MEZZO CIEL - MUSSOLENTE - COLOMBARA - **BASSANO DEL GRAPPA** (km 76)





DA TRIESTE AL MONTE GRAPPA
6^ tappa - sabato 27 agosto 2016
BASSANO DEL GRAPPA - MONTE GRAPPA
(km 64 D+ 1630 D- 1630)

Tappa di salita: dai 130 metri di Bassano si arriva ai 1.775 del Monte Grappa, scegliendo la strada da Romano d'Ezzelino (la cosiddetta strada Cadorna edificata nel 1916) che è considerata la meno dura tra quelle che raggiungono la vetta principale del massiccio montuoso. La parte più dura è quella sul primo tornante, con pendenze al 9-10%, poi la pendenza scende al 7-8%, nel tratto centrale si respira con 4 km di falsopiano, poi si riprende a salire con pendenze non durissime (7-8%) anche se la fatica si fa sentire a causa della lunghezza (25 km da Romano d'Ezzelino).

Arrivati in cima si può godere del panorama verso la pianura e le montagne circostanti, prima di visitare il sacrario e la galleria Vittorio Emanuele III con le fortificazioni.

Per chi patisce le lunghe salite si può organizzare un trasporto con auto o minibus fino alla cima ed eventualmente ritorno con le bici trasportate in vetta col furgone.

Percorso: BASSANO DEL GRAPPA (km 0) - ROMANO D'EZZELINO - MONTE GRAPPA (km 32) e ritorno

Percorso alternativo in pianura in caso di maltempo:

BASSANO DEL GRAPPA (km 0) si sale nei primi km fino a superare di poco i 300 metri di quota, 500 metri impegnativi si trovano intorno al terzo chilometro - **DUE MORI - VALROVINA - MARCHETTI - VALLE SAN FLORIANO - MAROSTICA (km 13) - VIA ANCONETTA - VIA SAN VITO - VIA TORRESIN - VIA MAROSTEGHINA - VIA SANTA ROMANA - VIA SANTA TERESA - VIA SEGA VECCHIA - MOLINO ROSSETTO - FRIOLA - MOLINA - VIA XXIX APRILE - VIA MAGLIO - AGUGIARO - PONTE SUL FIUME BRENTA - FONTANIVA - CITTADELLA (km 38) - VIA DEL LAZZARETTO - VIA GIOVANNI XXIII - VIA VALLIERA - VIA CASARETTA - VIA POSTUMIA DI PONENTE - VIA DEL TRON - VIA CAMPAGNA TRON - VIA BATTISTI - VIA CASONA - VIA CA' BASEGGIO - VIA BREWGA - VIA PACELLI - VIA BORROMEA - VIA RONCALLI - SP 58 - VIA TIZIANO - VIA MOLINO - VIA ZANCHETTA - VIA PONTE STORTO - STRADA RAMBOLINA - STRADA CARTIGLIANA - VIALE MORO - SP 59 - **BASSANO DEL GRAPPA (km 59)****



DA TRIESTE AL MONTE GRAPPA
7^ tappa - domenica 28 agosto 2016
BASSANO DEL GRAPPA - CITTADELLA
(km 33 D+ 90 D- 160)

L'ultimata mattinata del tour è dedicata ad una breve tappa di pianura che ci conduce a visitare due tra le tante città fortificate sparse tra Friuli e Veneto. A pochi km da Bassano troviamo la cittadina di Marostica. Chi ha esaurito la benzina per le salite può fermarsi per la sosta caffè nella celebre piazza degli scacchi. Gli altri possono raggiungere, con un paio di km di salita, il castello superiore, punto panoramico sul paese e sulla pianura. Si pedala poi verso sud, su stradine secondarie della pianura, fino a raggiungere il ponte sul fiume Brenta ed imboccare la strada che conduce a Cittadella, meta finale della tappa, da visitare prima della ripartenza in pullman per Cuneo.

Percorso: **BASSANO DEL GRAPPA** (km 0) - STRADA RIVANA - VIA GOBETTI - VIA SCOMAZZONI - VIA MONTELLO - VIA CIMA DA CONEGLIANO - VIA PONTE QUARELLO - VIA CECCHIN - VIALE MONTE GRAPPA - **MAROSTICA** (km 8) (con una eventuale deviazione di 2 km e 120 m. di dislivello si può salire fino al castello superiore, in bella posizione panoramica sul paese e sulla pianura) - VIA ROMA - VIA ANCONETTA - VIA SAN VITO - VIA TORRESIN - VIA MAROSTEGHINA - VIA SANTA ROMANA - VIA SANTA TERESA - VIA SEGA VECCHIA - MOLINO ROSSETTO - FRIOLA - MOLINA - VIA XXIX APRILE - VIA MAGLIO - AGUGIARO - PONTE SUL FIUME BRENTA - FONTANIVA - **CITTADELLA** (km 33)

