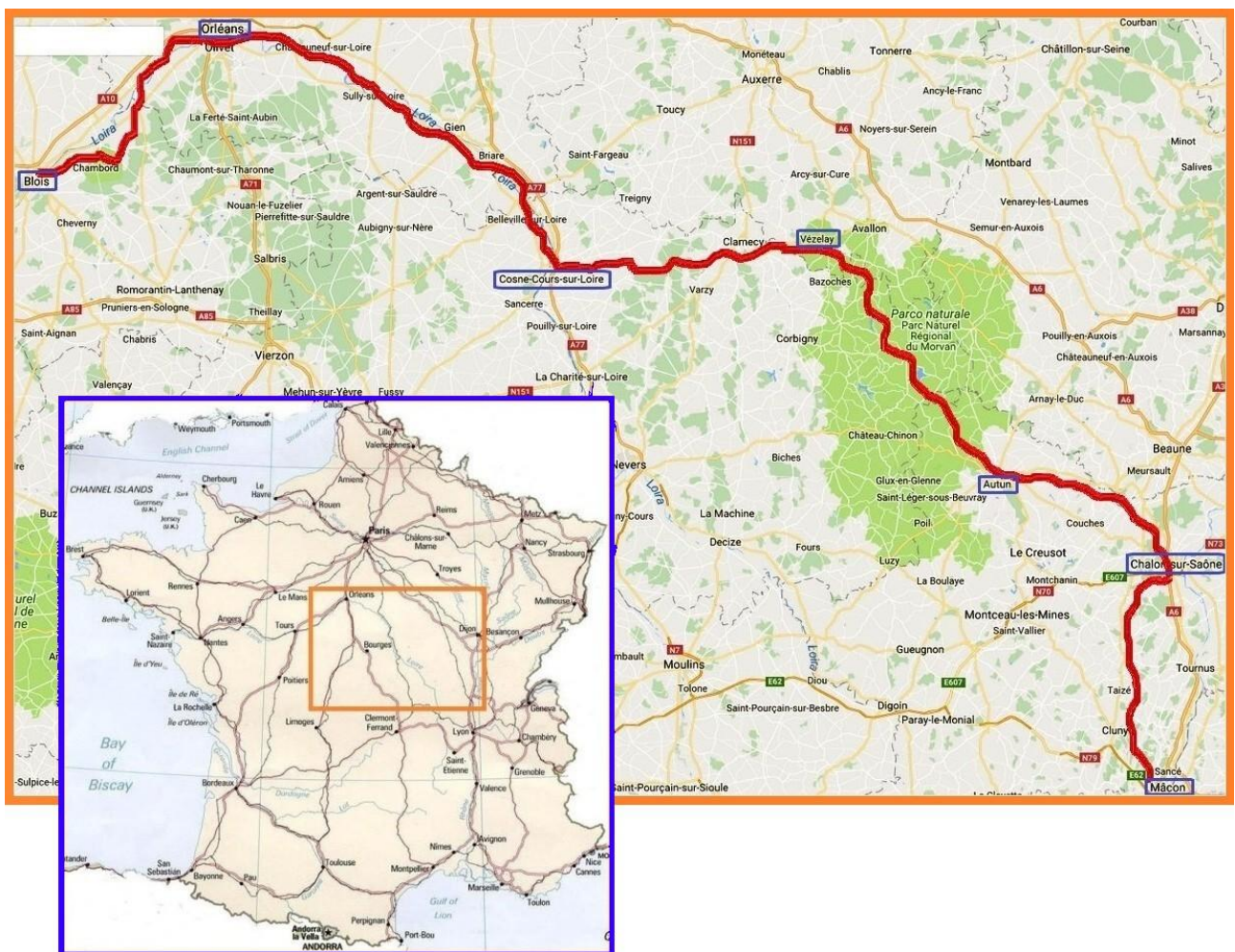




BORGOGNA e LOIRA

25 agosto – 2 settembre 2018



VENERDI' 24 AGOSTO 2018

Ore 18.00 carico delle bici e dei bagagli presso piazzale ex-dogana di Cuneo (all'incrocio tra corso De Gasperi e corso Gramsci)

SABATO 25 AGOSTO 2018

Partenza in pullman da Cuneo ore 6.00 dal piazzale ex-dogana di Cuneo

Arrivo ore 11.30 a CHAMBERY – sosta per pranzo libero e breve visita della città. Ripartenza ore 14.00

Arrivo a MACON ore 18.00. Cena e pernottamento in hotel.

DOMENICA 26 AGOSTO

TAPPA 1 **MACON – CHALON SUR SAONE** KM 82

LUNEDI' 27 AGOSTO

TAPPA 2 **CHALON SUR SAONE – AUTUN** KM 72

MARTEDI' 28 AGOSTO

TAPPA 3 **AUTUN – AVALLON** KM 89

MERCOLEDI' 29 AGOSTO

TAPPA 4 **CLAMECY – BRIARE** KM 83

Trasferimento in pullman a Vezelay. Visita del paese e della basilica.

Trasferimento verso Clamecy per l'inizio della tappa in bici.

GIOVEDI' 30 AGOSTO

TAPPA 5 **BRIARE – ORLEANS** KM 92

VENERDI 31 AGOSTO

TAPPA 6 **ORLEANS – CHAMBORD – (BLOIS – ORLEANS)** KM 56

La tappa in bici termina a Chambord. Si rientra verso Blois e Orleans in pullman.

SABATO 1 SETTEMBRE

Partenza in pullman da Orleans ore 7.30

Arrivo a **LYON** ore 14.30

Sistemazione in hotel e visita della città.

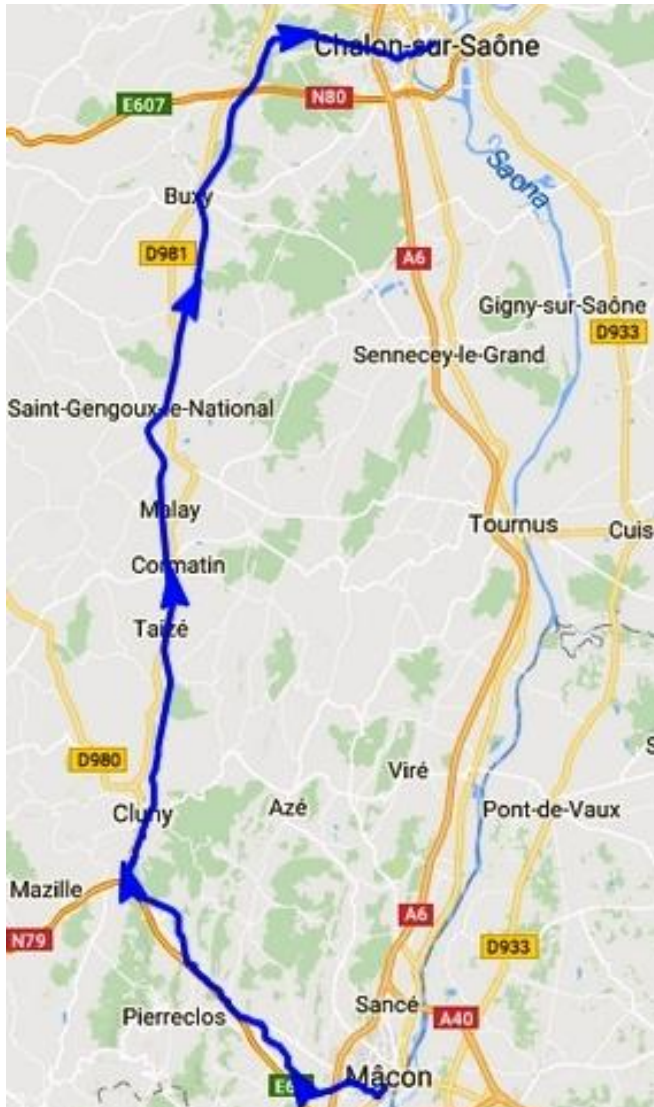
DOMENICA 2 SETTEMBRE 2018

Mattinata ancora dedicata alla visita della città.

Partenza in pullman per Cuneo ore 14.00

Arrivo a Cuneo ore 21.00

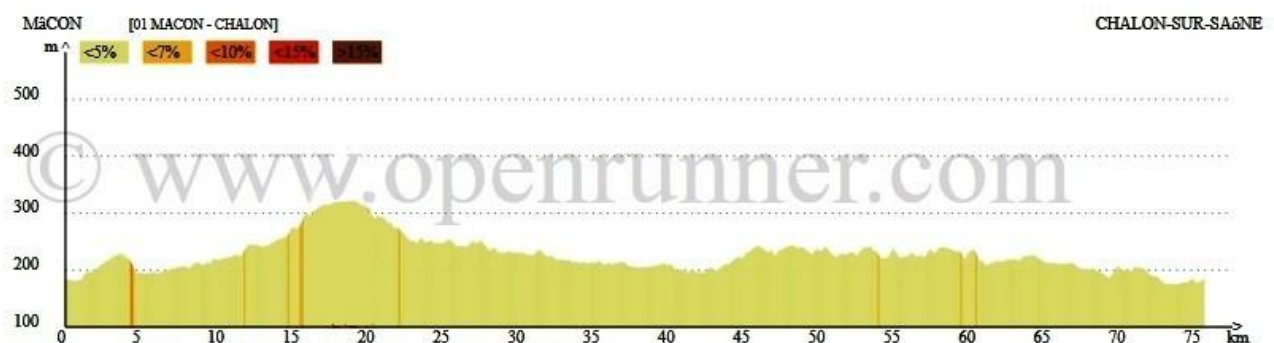
DOMENICA 26 AGOSTO
MACON – CHALON SUR SAONE
km 82 D+ 500 D- 500



Nei pressi di Macon prende l'avvio la Voie Verte, un lungo e suggestivo percorso ciclabile ricavato da una ferrovia dismessa, che tocca anche la cittadina di Cluny, con la sua famosa abbazia. Il percorso termina a Chalon, attraversata dal fiume Saone e caratterizzata da un bel centro storico.

Percorso: **MACON** (KM 0) – DALL'HOTEL SI COSTEGGIA LA SAONE PER ARRIVARE AL CENTRO DI MACON – POCO DOPO SI INCONTRA IL PUNTO DI PARTENZA DELLA VOIE VERTE, UNA CICLABILE RICAVATA SU UNA FERROVIA DISMESSA – BERZE' – **CLUNY** (KM 30) - TAIZE' – CORMATIN (KM 43) – BUXY (KM 63) – GIVRY (KM 72) – **CHALON-SUR-SAONE** (KM 82)

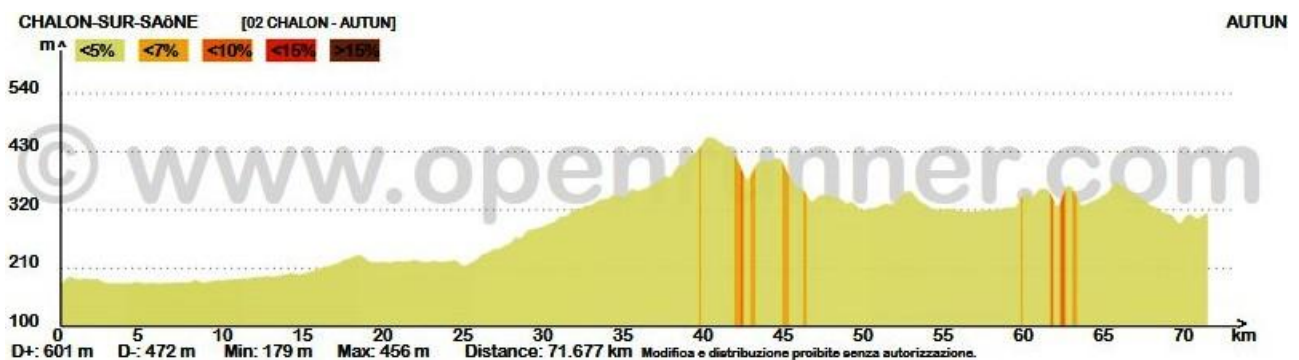
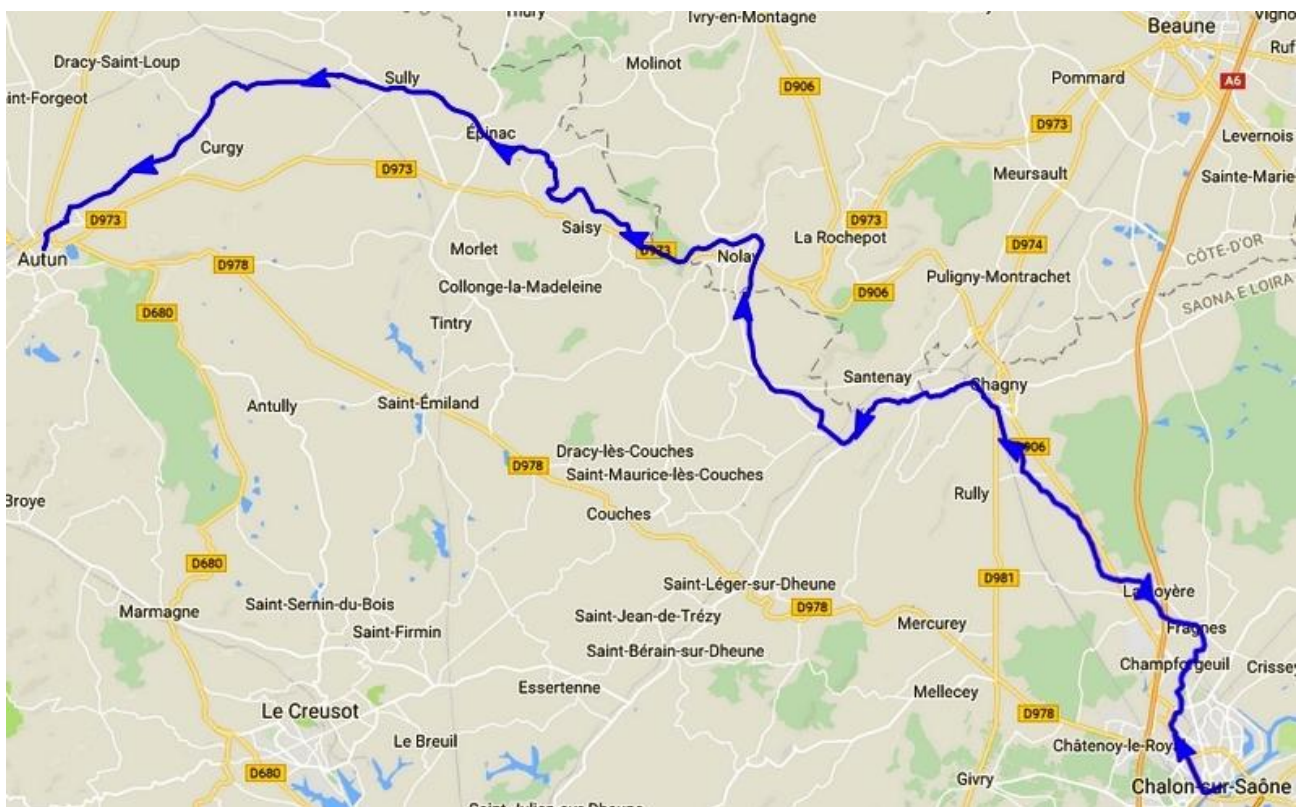
Dopo la visita di Cluny e facoltativa deviazione a Taizè, la sosta pranzo è prevista a CORMATIN (deviazione dalla ciclabile all'altezza di LE BOIS DERNIER).



LUNEDI' 27 AGOSTO
CHALON SUR SAONE – AUTUN
km 72 D+ 600 D- 470

Dopo Chalon si costeggia per un tratto il Canal du Centre e si svolta poi verso ovest in direzione di Autun, che si raggiunge attraversando il caratteristico paesaggio ondulato e ricco di coltivazioni della campagna della Borgogna.

CHALON-SUR-SAONE (KM 0) – USCENDO DA CHALON IN DIREZIONE NORD SI INCONTRA UNA CICLABILE CHE CORRE LUNGO IL CANAL DU CENTRE (CHE COLLEGA LOIRA E SAONE) – CHAGNY (KM 19) – REMIGNY – CHANGE – NOLAY (KM 34) - CHANGEY – LA FORET - LA GARENNE – EPINAC (KM 49) – SULLY – SAINT DENIS – **AUTUN** (KM 72) Sosta pranzo prevista a EPINAC.



MARTEDI' 28 AGOSTO

AUTUN – AVALLO

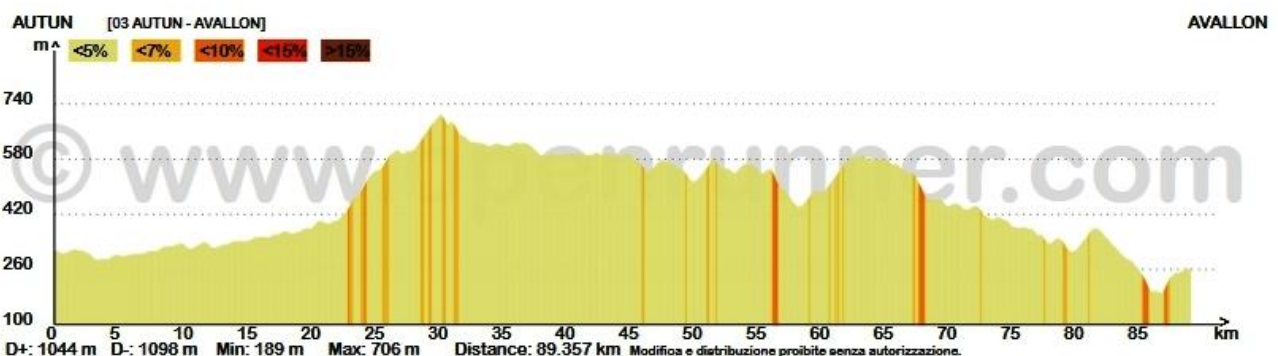
KM 89 D+ 1.040 D- 1.100

Dai 250 metri di Avallon si sale fino a raggiungere la massima altitudine di 706 metri dopo una trentina di chilometri. Il tratto di salita più lungo, non molto difficile, è tra il km 23 e il km 30, poi si continua con saliscendi meno duri. Dopo aver costeggiato il lago des Settons, il percorso della tappa attraversa boschi e fiancheggia corsi d'acqua e laghi nel solitario paesaggio del Parco Naturale del Morvan.



AUTUN (KM 0) – LA COMAILLE – LA CELLE-EN-MORVAN (14) – LA PETITE-VERRIERE – CUSSY-EN-MORVAN – GIEN-SUR-CURE (32) – LAC DES SETTONS (39) – MONTSAUCHE-LES-SETTONS – DUN-LES-PLACES – BORNOUX – CHAMPLOIS – QUARRE'-LES-TOMBES (70) – LA GORGE – VILLIERS-LES-POTOTS – MARRAULT (79) – **AVALLO (KM 89)**

Circa 5 km dopo la partenza c'è un Intermarché (apertura ore 9.00). Conviene rifornirsi di cibo e bevande perché più avanti si incontrano solo paesi molto piccoli. Sosta pranzo sulla riva del LAGO DES SETTONS, verso la diga.



MERCOLEDÌ 29 AGOSTO

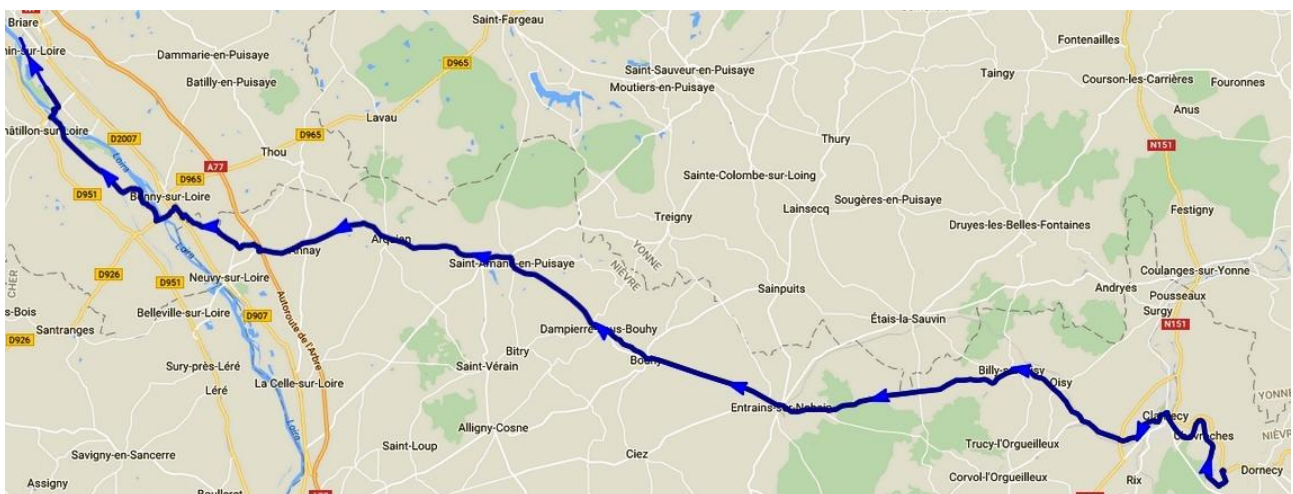
Percorso A: **CLAMECY – BRIARE**

KM 83 D+ 680 D- 710

Trasferimento in pullman a Vezelay. Visita del paese e della basilica. Il pullman scarica sulla Place du Champ du foire, e parcheggia più avanti nel parking des Ruesses (direction Clamecy). Terminata la visita, si risale sul pullman in direzione Clamecy. Due km dopo il borgo di Dornecy, il pullman si ferma nel parking dell'hotel Logis-La Manse sulla sinistra della strada (o nello spiazzo poco più avanti sulla destra), e si inizia la tappa. Si raggiunge la pista ciclabile lungo il canal du Nivernais (breve tratto di collegamento sterrato) e si prosegue fino a Clamecy (sosta per una breve visita). Dopo Clamecy si attraversano zone di campagna fino ad arrivare alla Loira e nell'ultimo tratto si segue la ciclabile che costeggia il canale laterale della Loira fino al ponte-canale di Briare.

Sosta pranzo a SAINT-ARMAND-EN-PUISAYE (bei giardini in fondo al paese). Ci si può rifornire di cibo e bevande a Clamecy o a Saint-Armand-En-Puisaye (negozi in paese e Carrefour aperto h24).

DORENCY (KM 0) - **CLAMECY** (KM 8) – PRESSURES – MOULOT – PETIT-OISY – SAVIGNY – BILLY-SU-OISY – ENTRAINS-SUR-NOHAIN (KM 31) – BOUHY – DAMPIERRE-SOUS-BOUHY – SAINT-ARMAND-EN-PUISAYE (47) – ARQUIAN (KM 54) – ANNAY – PONTE SULLA LOIRA PRESSO BONNY-SUR-LOIRE (KM 67) – CHATILLON-SUR-LOIRE – PONTE SULLA LOIRA (KM 77) - **BRIARE** (KM 83)



GIOVEDI' 30 AGOSTO

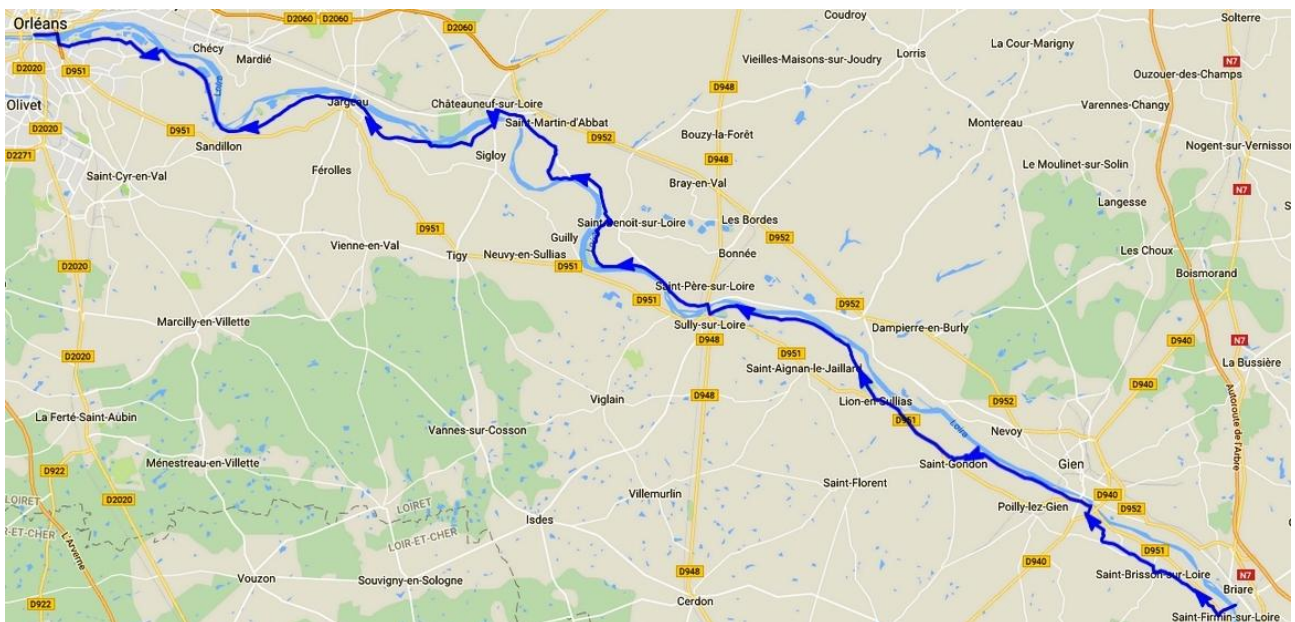
BRIARE - ORLEANS

KM 92 D+ 420 D- 440

Tappa interamente pianeggiante, che si snoda per lo più lungo il percorso ciclabile della "Loire a velo" (che si inserisce all'interno dell'itinerario Eurovelo 6, che attraversa l'Europa dall'Atlantico al Mar Nero) e tocca molti punti di notevole interesse storico ed artistico.

BRIARE (KM 0) – SAINT-BRISSON-SUR-LOIRE – **GIEN** (KM 12) – SAINT-GONDON – LION-EN-SULLIAS – SAINT-AIGNAN-LE-JAILLARD – **SULLY-SUR-LOIRE** (KM 36) – **SAINT-BENOIT-SUR-LOIRE (ABBAYE DE FLEURY)** (KM 46) – **GERMIGNY-DES-PRES** (KM 53) – CHATEAUNEUF-SUR-LOIRE – JARGEAU (KM 67) – **ORLEANS** (KM 87) – HOTEL (KM 92)

Sosta pranzo a SAINT-BENOIT-SUR-LOIRE

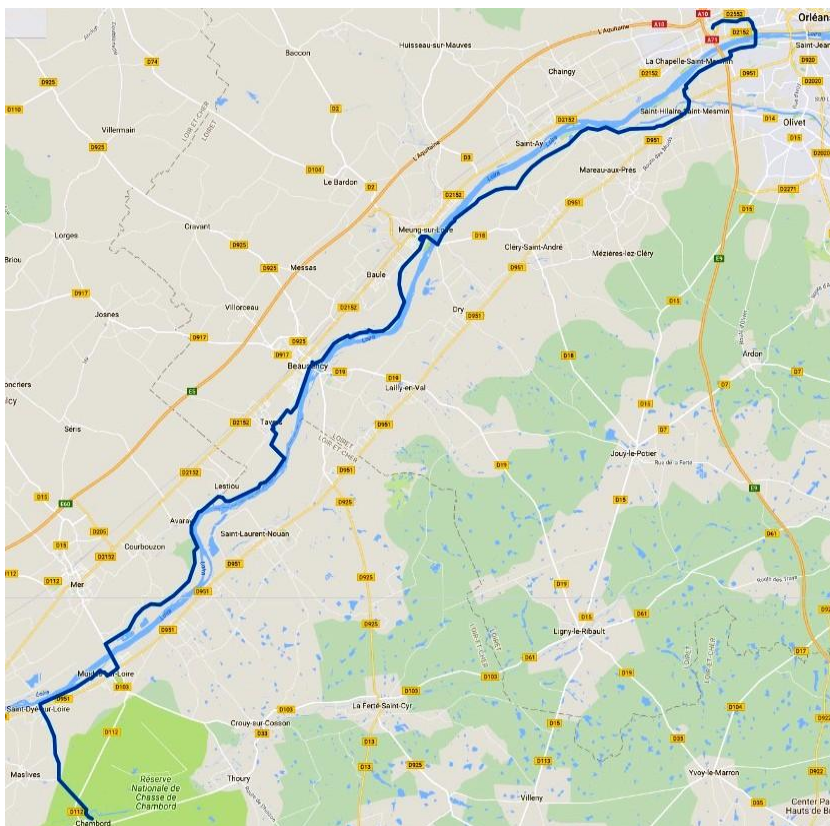


VENERDI 31 AGOSTO

ORLEANS – CHAMBORD (BLOIS – ORLEANS)

KM 56 D+ 180 D- 200

Tappa interamente pianeggiante, lungo il percorso ciclabile della “Loire a velo”. Si transita vicino ai castelli meno famosi di Meung-sur-Loire e di Beaugency e si raggiunge quello di Chambord, uno dei più belli della valle della Loira, al quale si dedica una visita completa. Caricate le biciclette sul rimorchio che ci attende nel parcheggio dei bus, si riparte con il pullman e si termina la tappa a Blois, dedicando una visita al centro storico ed eventualmente all’importante castello della città. In pullman si rientra a Orleans. Chi desidera pedalare ancora un po’, dopo la visita di Chambord può raggiungere Blois in bici, aggiungendo 17 km alla tappa.



ORLEANS (KM 0) – PONT DE L'EUROPE - SAINT-HILAIRE-SAINT-MESMIN - MEUNG-SUR-LOIRE (KM 20) – BEAUGENCY (KM 29) – MUIDES-SUR-LOIRE (KM 47) – SAINT-DYÈ-SUR-LOIRE – CHATEAU DE CHAMBORD (KM 56)

Sosta pranzo a MUIDES-SUR-LOIRE (km 46 - spuntino presso Chez Pat' (pizze, panini, ecc.). La visita del castello di Chambord richiede circa un'ora e mezza - biglietto 13 euro individuale, 11

euro gruppi 20 persone). Parcheggio bus a Blois in Avenue Jean Laigret o in Avenue Gambetta, a 400 metri dal castello.

